



# VERORDNUNG

## STADTKERN STADTGEMEINDE GMÜND IN KÄRNTEN gemäß § 31 K-ROG 2021 idgF.

VERFASSER  
**LAGLER, WURZER & KNAPPINGER**  
**ZIVILTECHNIKER-GMBH**  
EUROPASTRASSE 8  
9524 VILLACH



PROJEKTLEITUNG  
**MAG. HELMUT WURZER**  
Staatlich befugter und beeideter Ingenieurkonsulent  
für Geographie

**14.07.2023**  
**GESCHÄFTSZAHL: 192/2023 HW**

Stadtgemeinde Gmünd in Kärnten

Zahl: 310-2023-135/1

## VERORDNUNG

des Gemeinderates der Stadtgemeinde Gmünd in Kärnten vom 27.09.2023, Zahl: 310-2023-135/1, genehmigt mit Bescheid der Kärntner Landesregierung vom 13.03.2024, Zahl: RO-39-4281372023-5, mit welcher der Ortskern der Stadtgemeinde Gmünd in Kärnten festgelegt wird

Gemäß § 31 Abs. 1 Kärntner Raumordnungsgesetz 2021, LGBl. Nr. 59/2021, wird verordnet:

### § 1

Das in der Anlage dieser Verordnung zeichnerisch dargestellte innerstädtische Gebiet der Stadtgemeinde Gmünd in Kärnten wird als Stadtkern festgelegt.

### § 2

Diese Verordnung tritt nach Genehmigung durch die Kärntner Landesregierung mit Ablauf des Tages der Kundmachung im elektronischen Amtsblatt der Gemeinde in Kraft.

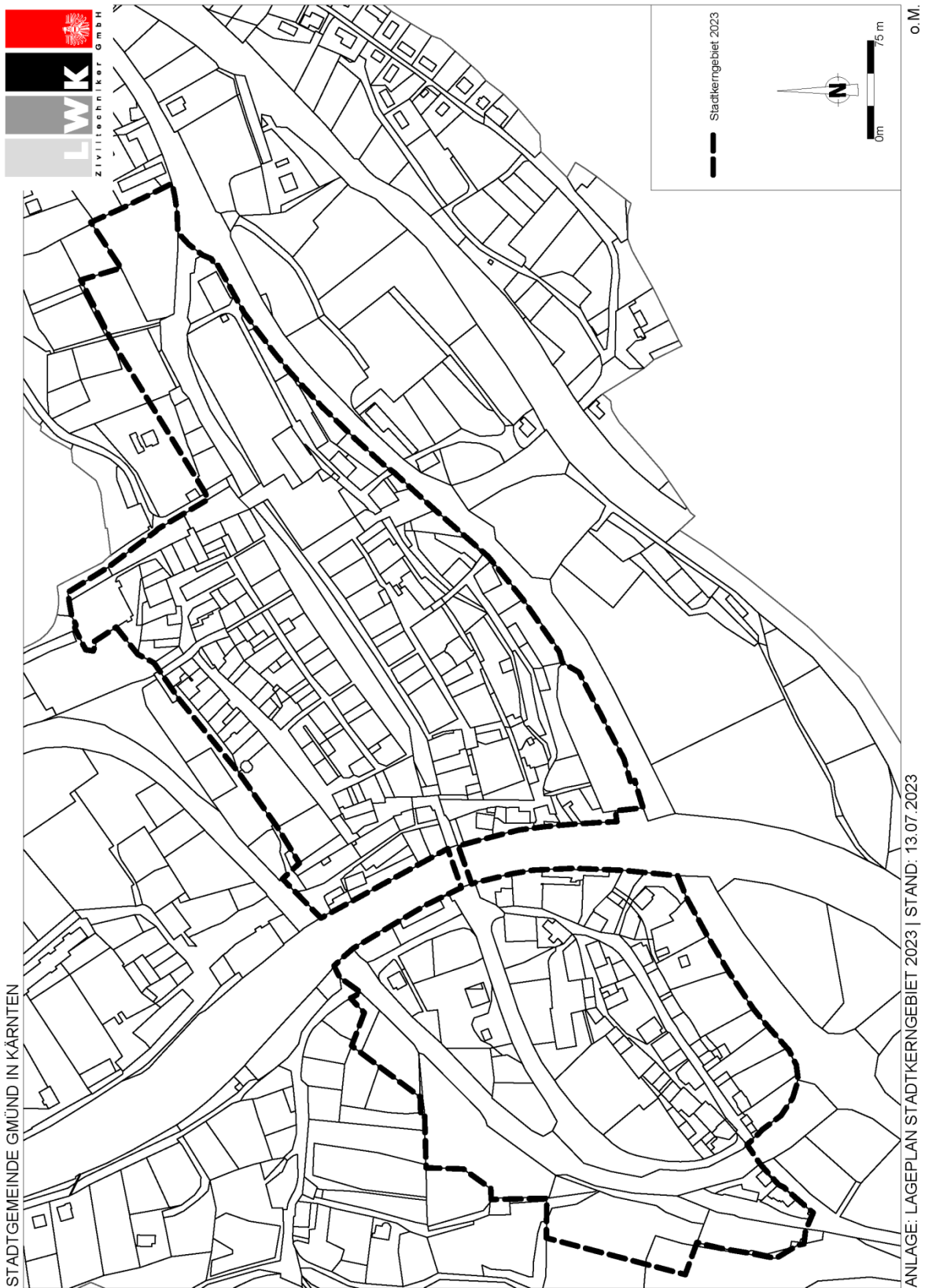
Der Bürgermeister

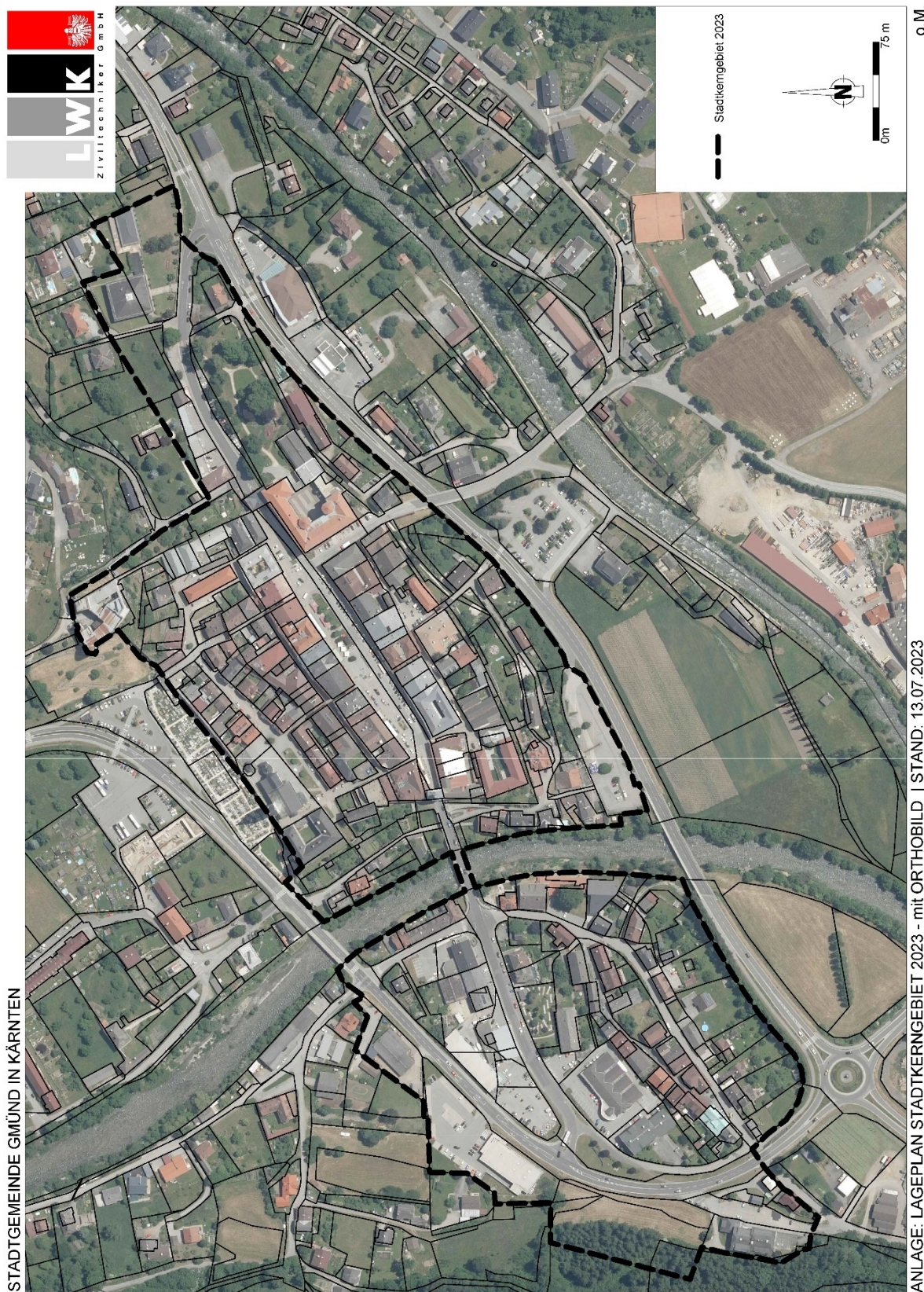


  
Josef Jury

Angeschlagen am: 19.07.2023  
Abgenommen am: 16.08.2023

**Anlage:** Lageplan Stadtkerngebiet 2023  
Lageplan Stadtkerngebiet 2023 – mit Orthobild  
Lageplan Stadtkerngebiet 2023 – mit Flächenwidmungsplan

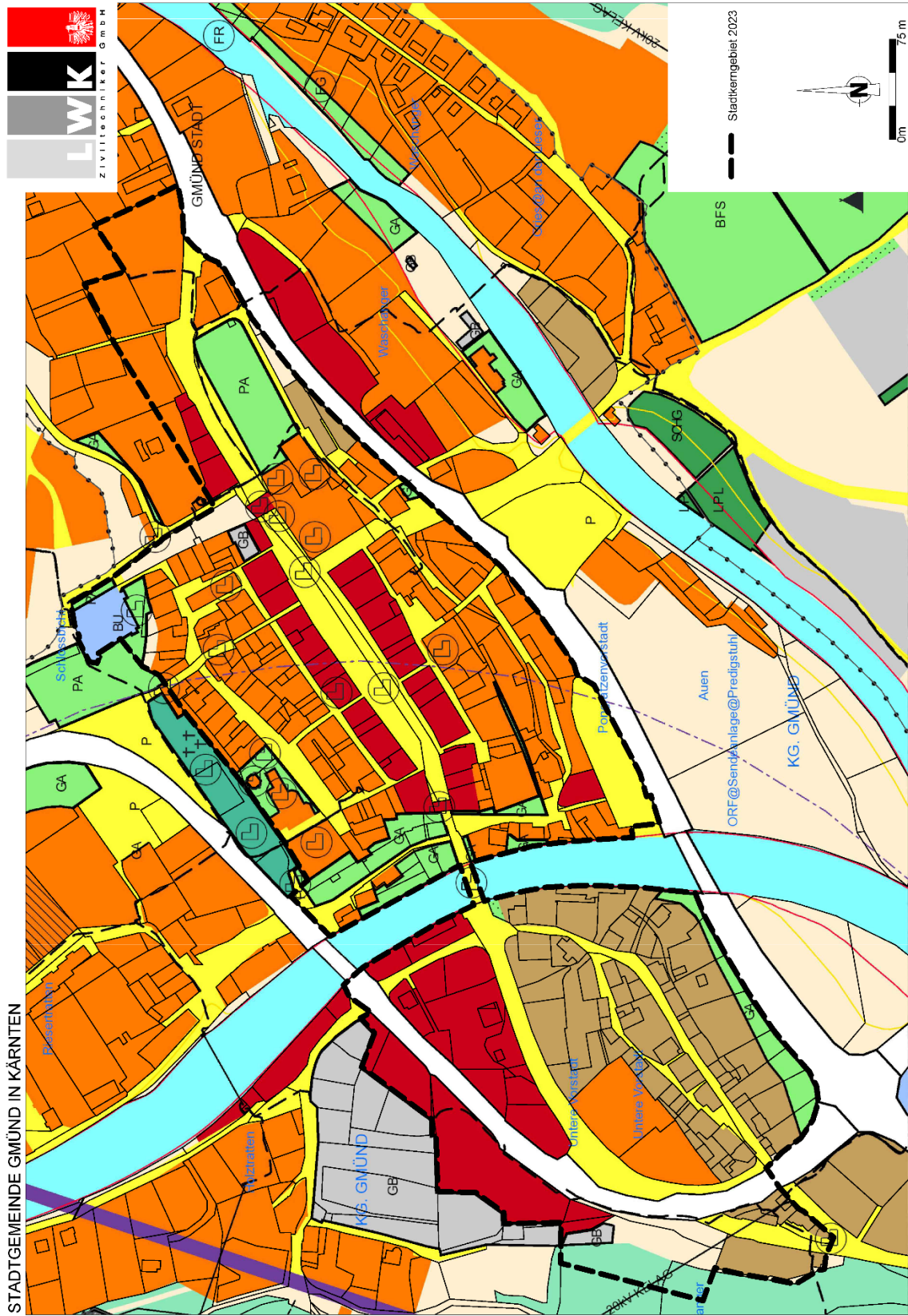




STADTGEMEINDE GMÜND IN KÄRNTEN

ANLAGE: LAGEPLAN STADTKERNGEBIET 2023 - mit ORTHOBILD | STAND: 13.07.2023

o.M.



STADTGEMEINDE GMÜND IN KÄRNTEN

ANLAGE: LAGEPLAN STADTKERNGEBIET 2023 mit FLÄCHENWIDMUNGSPLAN | STAND: 13.07.2023

o.M.

